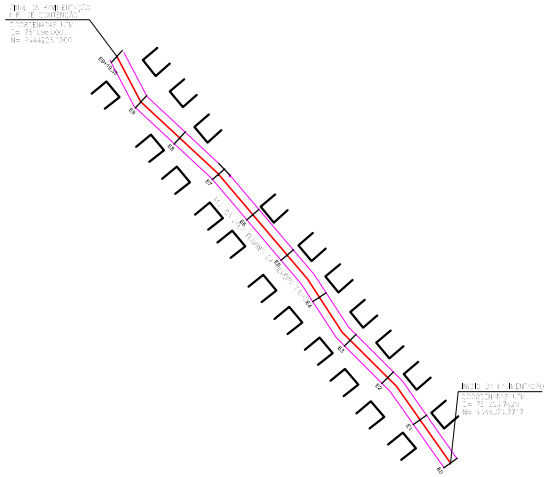



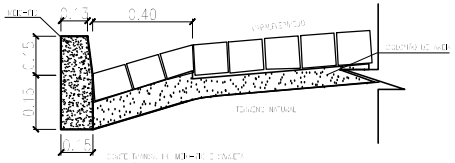

FIG. 01 – TERRENO NATURAL

FIG. 02 – REGULARIZAÇÃO DO LEITO



FIG. 03 – IMPLANTAÇÃO MEIO FIO E COLCHÃO DE AREIA

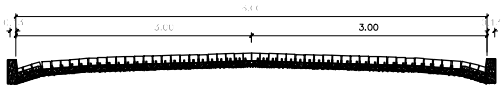

Fig. 04 – PAVIMENTAÇÃO SEÇÃO TIPO DA RUA

LEGENDA

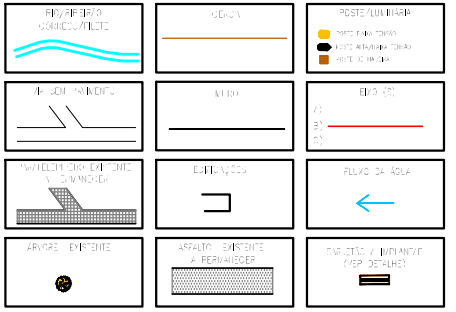

QUADRO RESUMO DA PAVIMENTAÇÃO					
Nº	VIAS A SEREM PAVIMENTADAS	ESTACAS	DIMENSÕES (m)	COORDENADAS UTM	
				INÍCIO	FINAL
02	RUA FIRMINO DA SILVEIRA FILHO	INÍCIO: E0 FINAL: E9+19,35	EXTENSÃO: 199,35 LARGURA: 6,00	E= 751223,7429 N= 9444074,7717	E= 751098,0000 N= 9444228,0000

PRANCHA 01/01

CLIENTE:
PREFEITURA MUNICIPAL DE TERESINA - PI

PROJETO:

LOCAL:

DESENHO:
PLANTA BAIXA

FORMATO:
A1

ESCALA:
INDICADAS

DATA:
DEZEMBRO/2025

CARIMBOS:

ANTONIO ROBERTO ARAUJO RIBEIRO:02709215322

Assinado de forma digital por ANTONIO ROBERTO ARAUJO RIBEIRO:02709215322

PROJETISTA



PROJETO GEOMÉTRICO

PRANCHA 01/01

CLIENTE:
PREFEITURA MUNICIPAL DE TERESINA - PI

PROJETO:
PAVIMENTAÇÃO DE VIAS PÚBLICAS

CONVÊNIO:
-

LOCAL:
BAIRRO: RECANTO DAS PALMEIRAS
LOTEAMENTO FAZENDINHA

DESENHO:
MAPA DE LOCALIZAÇÃO

FORMATO:
A2

ESCALA:
INDÍCADAS

DATA:
DEZEMBRO/2025

OBSERVAÇÃO:

CARIMBOS:

ANTONIO ROBERTO ARAUJO RIBEIRO:02709215322

Assinado de forma digital por ANTONIO ROBERTO ARAUJO RIBEIRO:02709215322

PROJETISTA:

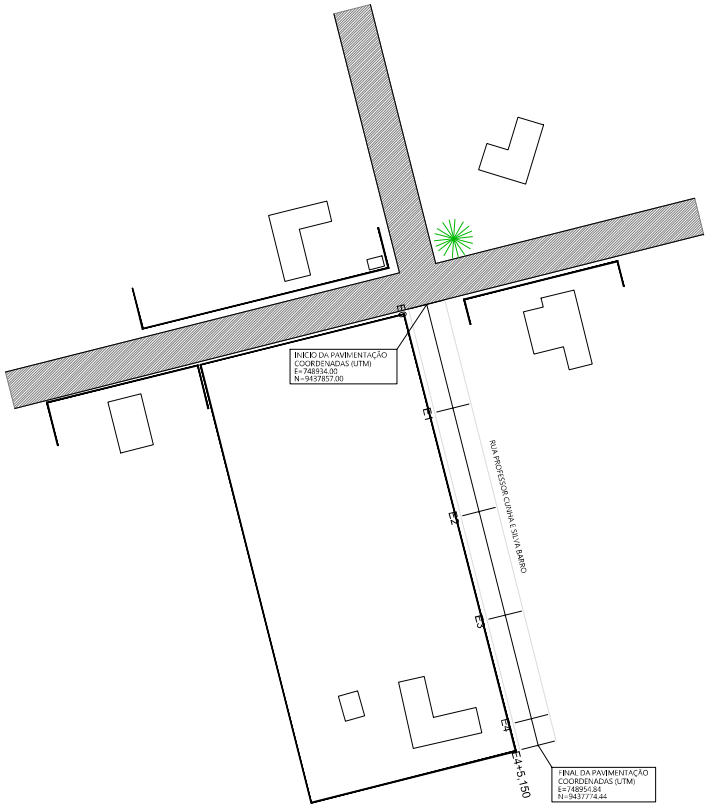

LEGENDA

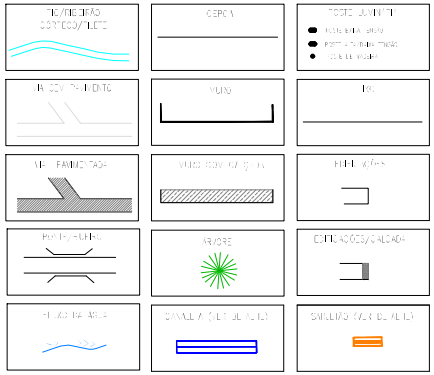

QUADRO DESLOCADO DA PAVIMENTAÇÃO					
		ESTACAS	DIMENSÕES (m)	COORDENADAS (UTM)	
				INÍCIO	FINAL
	RUA PROFESSOR CUNHA E SILVA BARRO	INÍCIO	[illegible]	[illegible]	[illegible]
		FINAL	[illegible]	[illegible]	[illegible]

PROJETO GEOMÉTRICO

PRANCHA 01/01

CLIENTE:
PREFEITURA MUNICIPAL DE TERESINA - PI

PROJETO:
PAVIMENTAÇÃO DE VIAS PÚBLICAS

CONVÊNIO:
-

LOCAL:
BAIRRO: RECANTO DAS PALMEIRAS
LOTEAMENTO FAZENDINHA

DESENHO:
PLANTA BAIXA

FORMATO:
A1

ESCALA:
INDICADAS

DATA:
DEZEMBRO/2025

OBSERVAÇÃO:

CARIMBOS:

ANTONIO ROBERTO ARAUJO RIBEIRO:02709215322

Assinado de forma digital por ANTONIO ROBERTO ARAUJO RIBEIRO:02709215322

PROJETISTA



PROJETO GEOMÉTRICO

PRANCHA 01/01

CLIENTE:
PREFEITURA MUNICIPAL DE TERESINA - PI

PROJETO:
PAVIMENTAÇÃO DE VIAS PÚBLICAS

CONVÊNIO:
-

LOCAL:
LOC. ZÉ DE HOLANDA

DESENHO:
MAPA DE LOCALIZAÇÃO

FORMATO:
A2

ESCALA:
INDICADAS

DATA:
DEZEMBRO/2025

OBSERVAÇÃO:

CARIMBOS:

ANTONIO ROBERTO ARAUJO RIBEIRO:02709215322

Assinado de forma digital por ANTONIO ROBERTO ARAUJO RIBEIRO:02709215322

PROJETISTA:



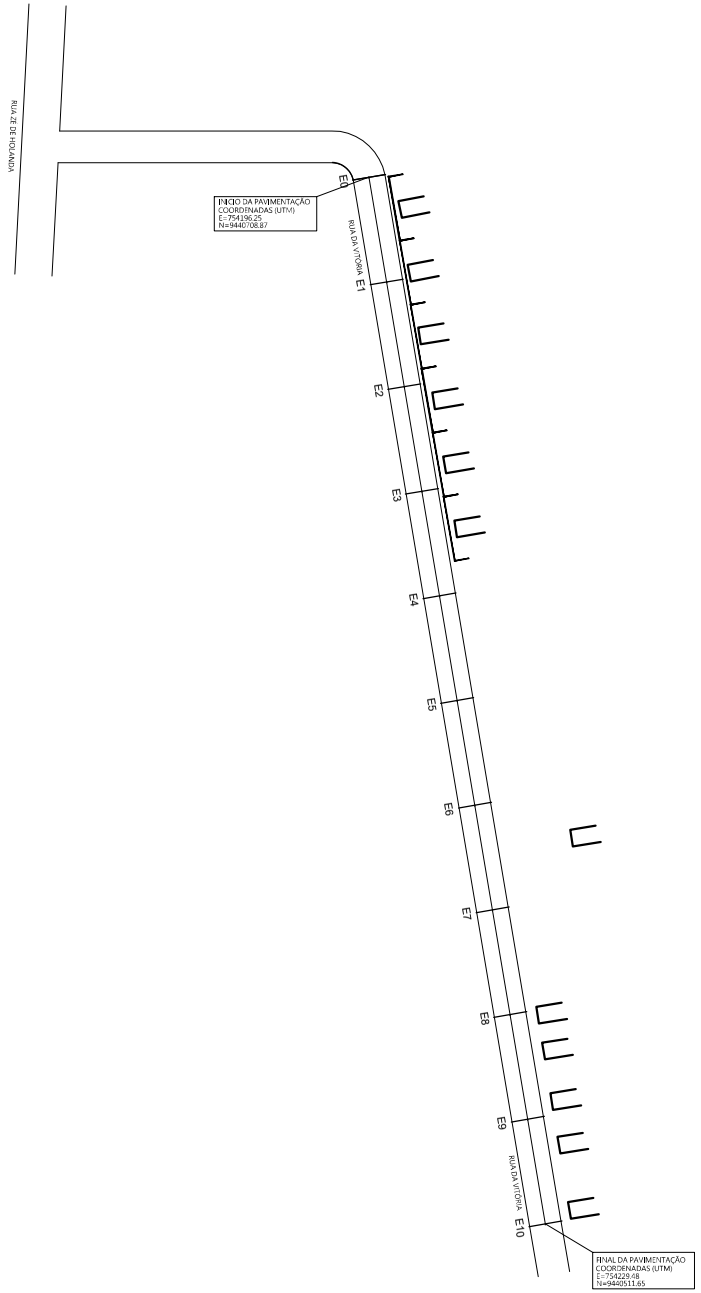

LEGENDA

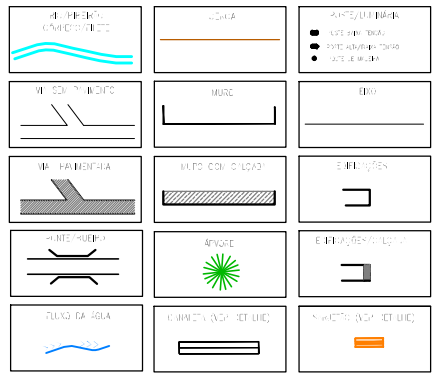

ESTADO DE SUPERFÍCIE DA PAVIMENTAÇÃO					
Nº	LOGRADOURO	ESTACAS	DIMENSÕES (m)	COORDENADAS UTM	
				INICIAL	FINAL
01	RUA ZE DE HOLANDA - 8 DIR. 02 ESC. 2 DE HOLANDA	INICIO 0	COMPRIMENTO 2.5	E=754196.25 N=9440708.87	E=754229.48 N=9440511.65
		FINAL E10	LARGURA=6.210		

PRANCHA
01/01

CLIENTE:
PREFEITURA MUNICIPAL DE TERESINA - PI

PROJETO:

LOCAL:

DESENHO:
PLANTA BAIXA

FORMATO:
A1

ESCALA:
INDICADAS

DATA:
DEZEMBRO/2025

CARIMBOS:

ANTONIO ROBERTO ARAUJO RIBEIRO:02709215322

Assinado de forma digital por ANTONIO ROBERTO ARAUJO RIBEIRO:02709215322

PROJETISTA:



PROJETO GEOMÉTRICO

PRANCHA 01/01

CLIENTE:
PREFEITURA MUNICIPAL DE TERESINA - PI

PROJETO:
PAVIMENTAÇÃO DE VIAS PÚBLICAS

CONVÊNIO:
-

LOCAL:
LOC. AVE VERDE

DESENHO:
MAPA DE LOCALIZAÇÃO

FORMATO:
A2

ESCALA:
INDICADAS

DATA:
DEZEMBRO/2025

OBSERVAÇÃO:

CARIMBOS:

ANTONIO ROBERTO ARAUJO RIBEIRO:02709215322

Assinado de forma digital por ANTONIO ROBERTO ARAUJO RIBEIRO:02709215322

PROJETISTA:

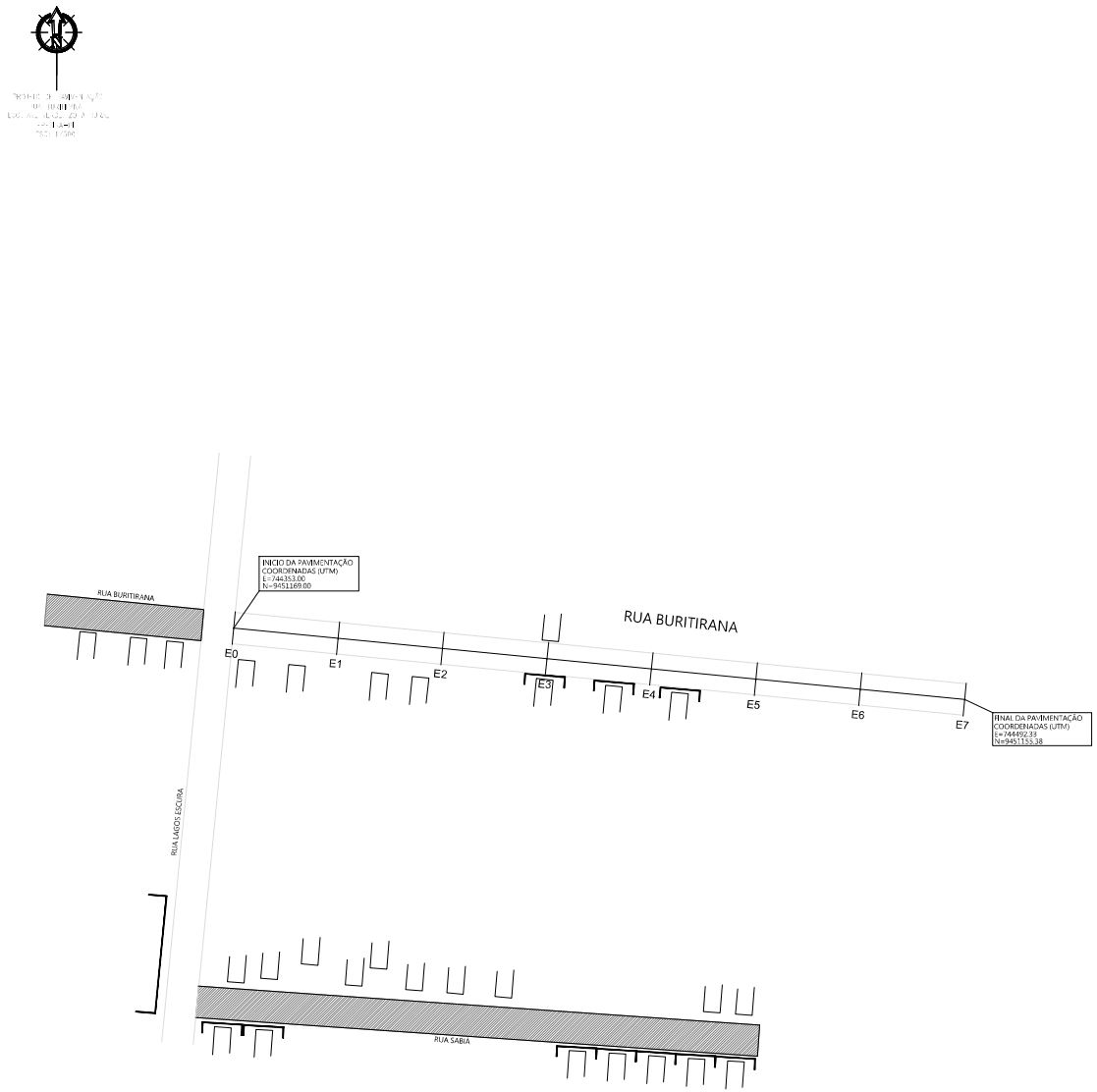

LEGENDA

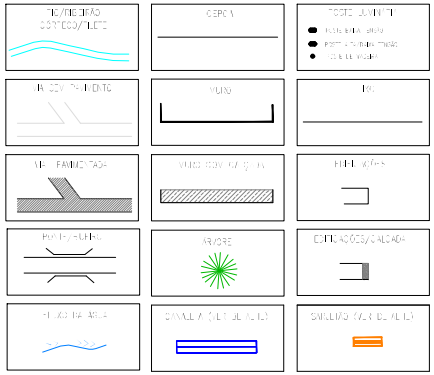

Nº	LOCADOURO	ESTACAS	DIVISÕES	COORDENADAS (UTM)	
				E=744353.00	N=9451169.00
0	RUA BURITIRANA	INICIO	X 1.350 - 40.000		
		FINAL	X 1.350 - 40.000		

PROJETO GEOMÉTRICO

PRANCHA 01/01

CLIENTE:
PREFEITURA MUNICIPAL DE TERESINA - PI

PROJETO:
PAVIMENTAÇÃO DE VIAS PÚBLICAS

CONVÊNIO:
-

LOCAL:
LOC. AVE VERDE

DESENHO:
PLANTA BAIXA

FORMATO:
A1

ESCALA:
INDICADAS

DATA:
DEZEMBRO/2025

OBSERVAÇÃO:

CARIMBOS:

ANTONIO ROBERTO ARAUJO RIBEIRO:02709215322

Assinado de forma digital por ANTONIO ROBERTO ARAUJO RIBEIRO:02709215322

PROJETISTA:



PRANCHA 01/01

CLIENTE:
PREFEITURA MUNICIPAL DE TERESINA - PI

PROJETO:

LOCAL:
BAIRRO: RECANTO DAS PALMEIRAS

DESENHO:

FORMATO:
A2

ESCALA:
INDICADAS

DATA:
DEZEMBRO/2025

CARIMBOS:

ANTONIO ROBERTO ARAUJO RIBEIRO:02709215322

Assinado de forma digital por ANTONIO ROBERTO ARAUJO RIBEIRO:02709215322

PROJETISTA:

PROJETO DE PAVIMENTAÇÃO
RUA PROJETADA 01
BAIRRO: RECANTO DAS PALMEIRAS – MOTEAMENTO PATENIINHA
CONCEITO
ESC. 1/500

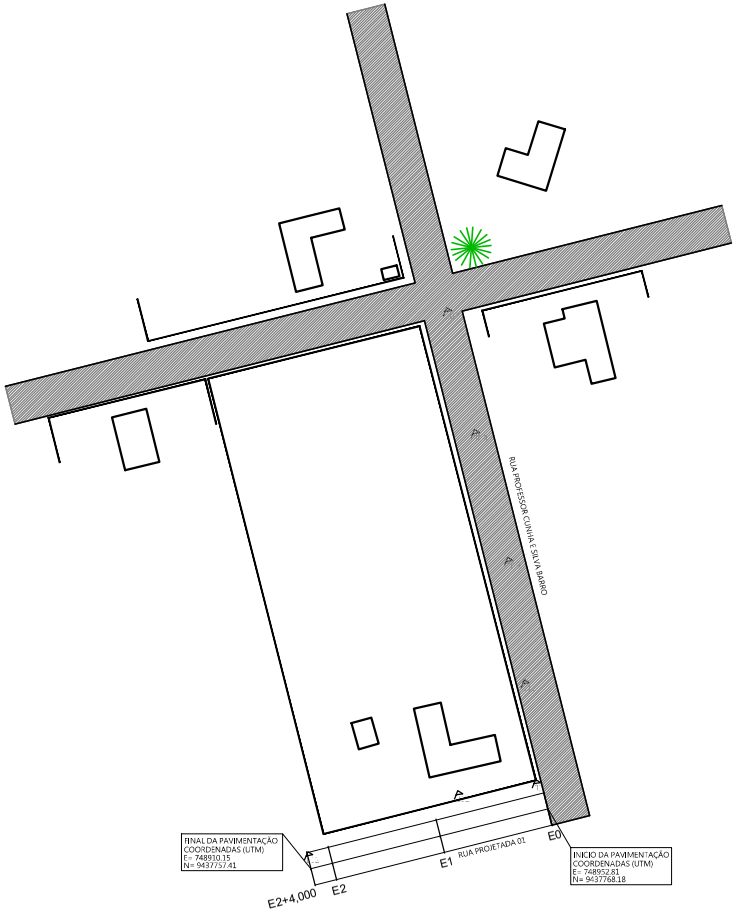

LEGENDA

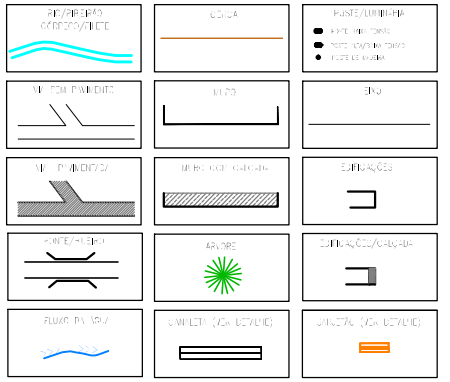

CABEÇO DESCRIÇÃO DA PAVIMENTAÇÃO					
Nº	LOGRADOURO	ESTACAS	DIVISÃO – EIXO	COORDENADAS UTM	
				INICIO	FINAL
01	RUA PROJETADA 01	INICIO E0	EIXO E0 = 44,000	E=748952.81 N=9437768.18	E=748910.15 N=9437757.41
		FINAL E4+5,150	LARGURA=6,00		

PRANCHA
01/01

CLIENTE:
PREFEITURA MUNICIPAL DE TERESINA - PI

PROJETO:

LOCAL:
BAIRRO: RECANTO DAS PALMEIRAS

DESENHO:
PLANTA BAIXA

FORMATO:
A1

ESCALA:
INDICADAS

DATA:
DEZEMBRO/2025

CARIMBOS:

ANTONIO ROBERTO ARAUJO RIBEIRO:02709215322

Assinado de forma digital por ANTONIO ROBERTO ARAUJO RIBEIRO:02709215322

PROJETISTA:



PRANCHA 01/01

CLIENTE:
PREFEITURA MUNICIPAL DE TERESINA - PI

PROJETO:

LOCAL:

DESENHO:

FORMATO:
A2

ESCALA:
INDICADAS

DATA:
DEZEMBRO/2025

CARIMBOS:

ANTONIO ROBERTO ARAUJO RIBEIRO:02709215322

Assinado de forma digital por ANTONIO ROBERTO ARAUJO RIBEIRO:02709215322

PROJETISTA:

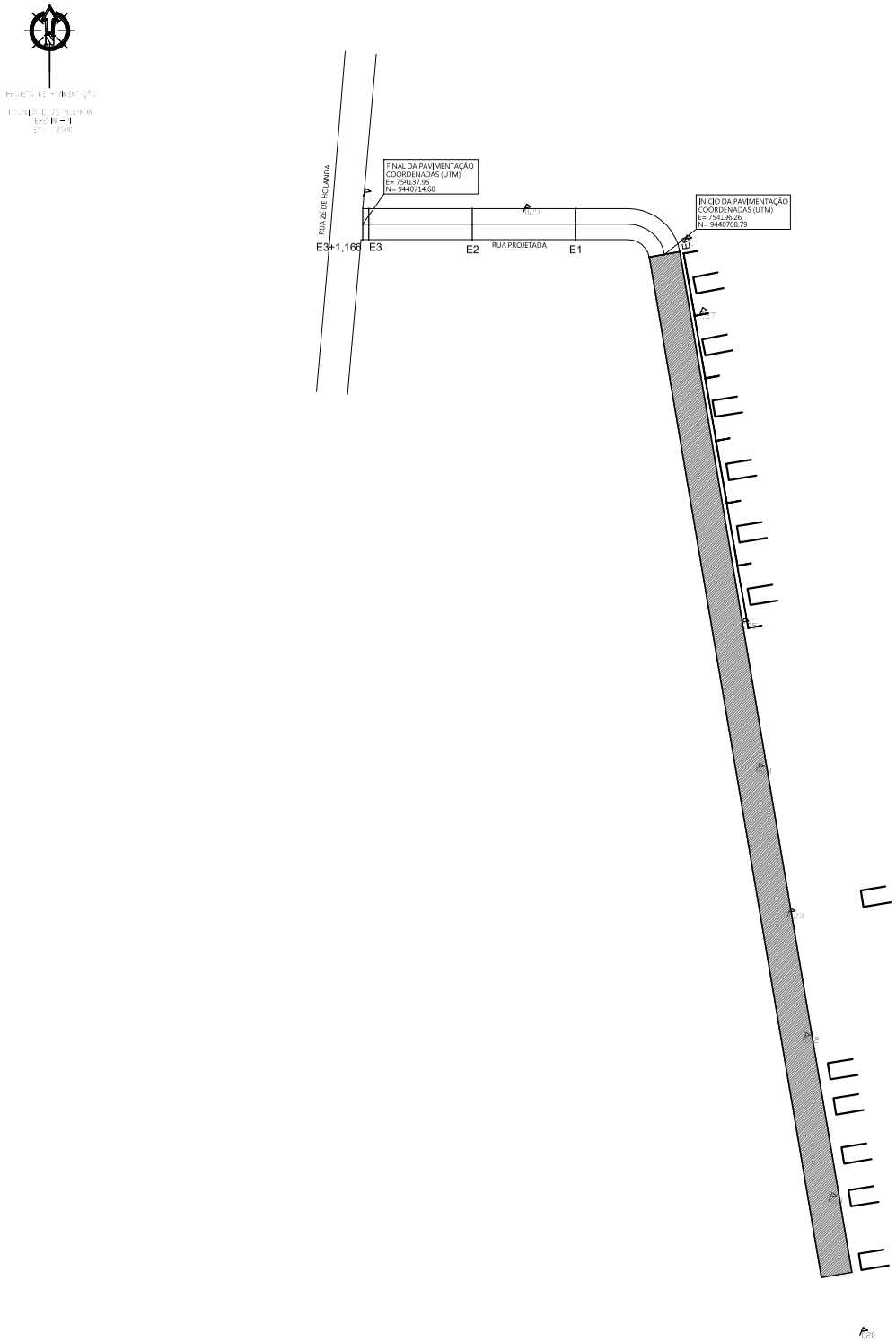

LEGENDA

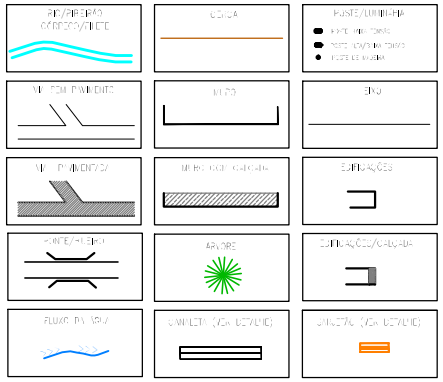

QUADRO DESCRITIVO DA PAVIMENTAÇÃO					
Nº	LOGRADOURO	ESTACAS	DIVERSÕES (m)	COORDENADAS UTM	
				INICIO	FINAL
01	RUA ZÉ DE HOLANDA - TRECHO 01 COLÉGIO DE HOLANDA	INICIO:E0	EIXO/SÃO PAULO	E=754196.26 N=9440708.79	E=754137.95 N=9440714.60
		FINAL:E4+5,150	LARGURA=6/10		

PRANCHA
01/01

CLIENTE:
PREFEITURA MUNICIPAL DE TERESINA - PI

PROJETO:

LOCAL:

DESENHO:
PLANTA BAIXA

FORMATO:
A1

ESCALA:
INDICADAS

DATA:
DEZEMBRO/2025

CARIMBOS:

ANTONIO ROBERTO ARAUJO RIBEIRO:02709215322

Assinado de forma digital por ANTONIO ROBERTO ARAUJO RIBEIRO:02709215322

PROJETISTA:



PRANCHA 01/01

CLIENTE:
PREFEITURA MUNICIPAL DE TERESINA - PI

PROJETO:

LOCAL:
LOC. AVE VERDE

DESENHO:

FORMATO:
A2

ESCALA:
INDICADAS

DATA:
DEZEMBRO/2025

CARIMBOS:

ANTONIO ROBERTO ARAUJO RIBEIRO:02709215322

Assinado de forma digital por ANTONIO ROBERTO ARAUJO RIBEIRO:02709215322

PROJETISTA:



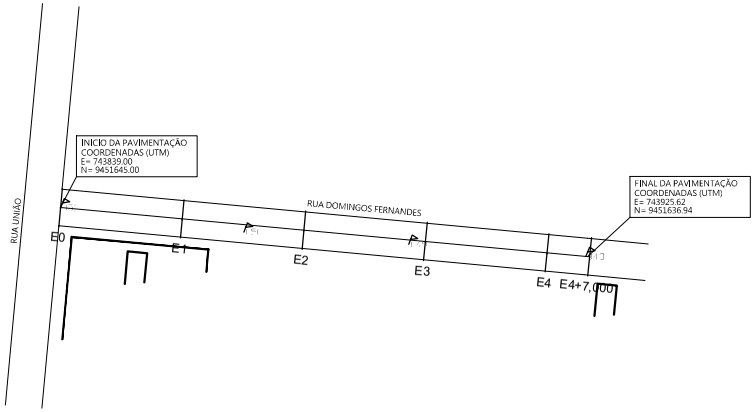

LEGENDA

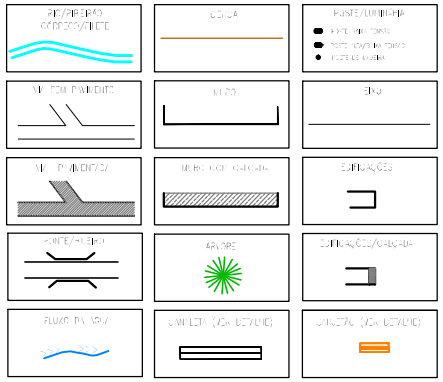

CLASSIFICAÇÃO DA PAVIMENTAÇÃO					
Nº	LOGRADOURO	ESTAÇAS	DIMENSÕES (m)	COORDENADAS UTM	
				INICIO	FINAL
01	RUA DOMINGOS FERNANDES	INICIO: E0	0,15 E 0,50	E= 743839,00	E= 743925,62
		FINAL: E4+5,150	LARGURA=6,00	N= 9451645,00	N= 9451636,94

PRANCHA
01/01

CLIENTE:
PREFEITURA MUNICIPAL DE TERESINA - PI

PROJETO:

LOCAL:
LOC. AVE VERDE

DESENHO:
PLANTA BAIXA

FORMATO:
A1

ESCALA:
INDICADAS

DATA:
DEZEMBRO/2025

CARIMBOS:

ANTONIO ROBERTO ARAUJO RIBEIRO:02709215322

Assinado de forma digital por ANTONIO ROBERTO ARAUJO RIBEIRO:02709215322

PROJETISTA:

FIG. 01 – TERRENO NATURAL



FIG. 02 – REGULARIZAÇÃO GREIDE

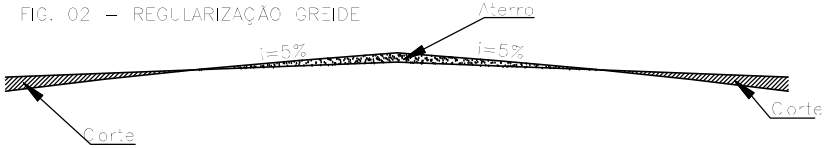

FIG. 03 – IMPLANTAÇÃO MEIO FIO E COLCHÃO DE AREIA

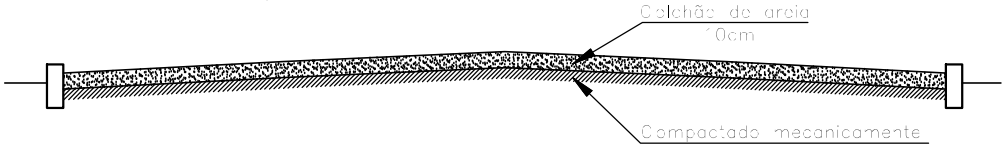

FIG. 04 – RUAS

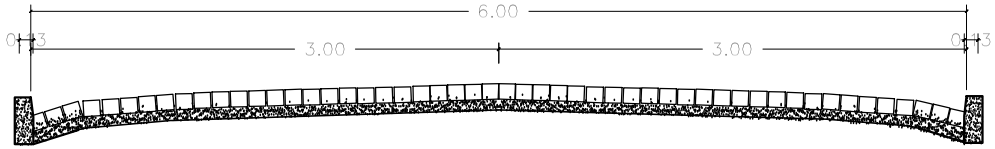

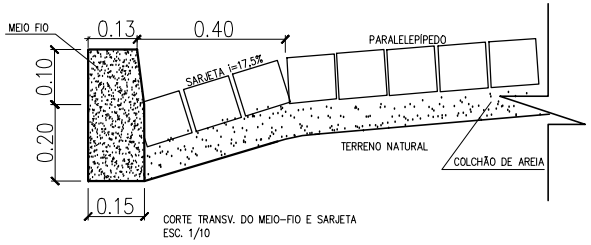

CORTE TRANSV. DO MEIO-FIO E SARJETA
ESC. 1/10

PRANCHA
01/01

CLIENTE:
PREFEITURA MUNICIPAL DE TERESINA - PI

PROJETO:
-

LOCAL:
RURAL E URBANA

DESENHO:

FORMATO:
A2

ESCALA:
INDICADAS

DATA:
DEZEMBRO/2025

CARIMBOS:

ANTONIO ROBERTO ARAUJO RIBEIRO:02709215322

Assinado de forma digital por ANTONIO ROBERTO ARAUJO RIBEIRO:02709215322

PROJETISTA: